

# Hövej Fejlesztési Terve ÖKOLÓGIAI HÁLÓZAT

## Jelmagyarázat

- Magánterület
- Ökológiai folyosó
- Pufferterület

Vitnyéd



Kapuvár

Babót

Kisfalud

Himod

Csapod



# Hövej Fejlesztési Terve JÓ ÉS KIVÁLÓ TERMŐHELYI SZÁNTÓK ÖVEZETE

## Jelmagyarázat

 Jó termőhelyi szántók övezete

Vitnyéd

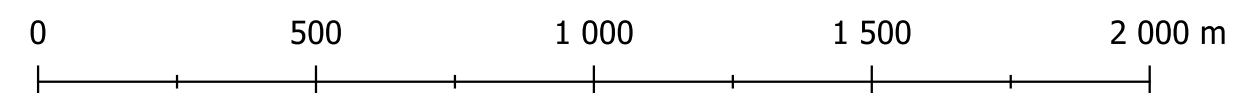

Kapuvár

Babót

Kisfalud

Himod

Csapod



# Hövej Fejlesztési Terve ERDŐK ÉS ERDŐTELEP JAVASOLT ÖVEZETE

## Jelmagyarázat

 Erdők övezete

Vitnyéd

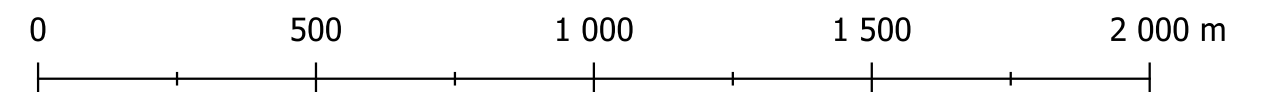

Kapuvár

Babót

Kisfalud

Himod

Csapod



# Hövej Fejlesztési Terve TÁJKÉPVÉDELMI ÖVEZET

## Jelmagyarázat

 Tájképvédelmi övezet

Vitnyéd



Kapuvár

Babót

Kisfalud

Himod






Csapod



# Hövej Fejlesztési Terve

## TÉRSÉGI FELÜLETFELHASZNÁLÁSI KATEGÓRIÁK

### Jelmagyarázat

-  Erdőgazdálkodási térség
-  Mezőgazdasági térség
-  Vízgazdálkodási térség
-  Települési térség
-  Sajátos területfelhasználású térség

Vitnyéd



Kapuvár

Babót

Kisfalud

Himod

Csapod



# Hővej Fejlesztési Terve FEKVÉS

## Jelmagyarázat

- Belterület
- Külterület

Vitnyéd

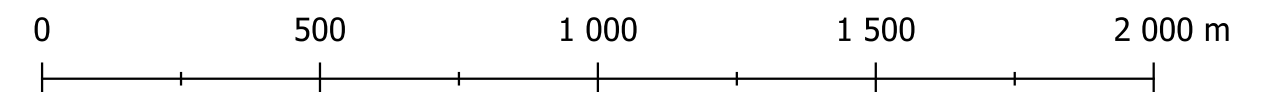

Kapuvár

Babót

Kisfalud

Himod

Csapod



# Hövej Fejlesztési Terve MŰVELÉSI ÁGAK

## Jelmagyarázat

- Szántó
- Gyep (rét)
- Szőlő
- Kert
- Gyümölcsös
- Gyep (legelő)
- Nádas
- Erdő
- Kivett
- Halastó
- Fásított terület

Vitnyéd

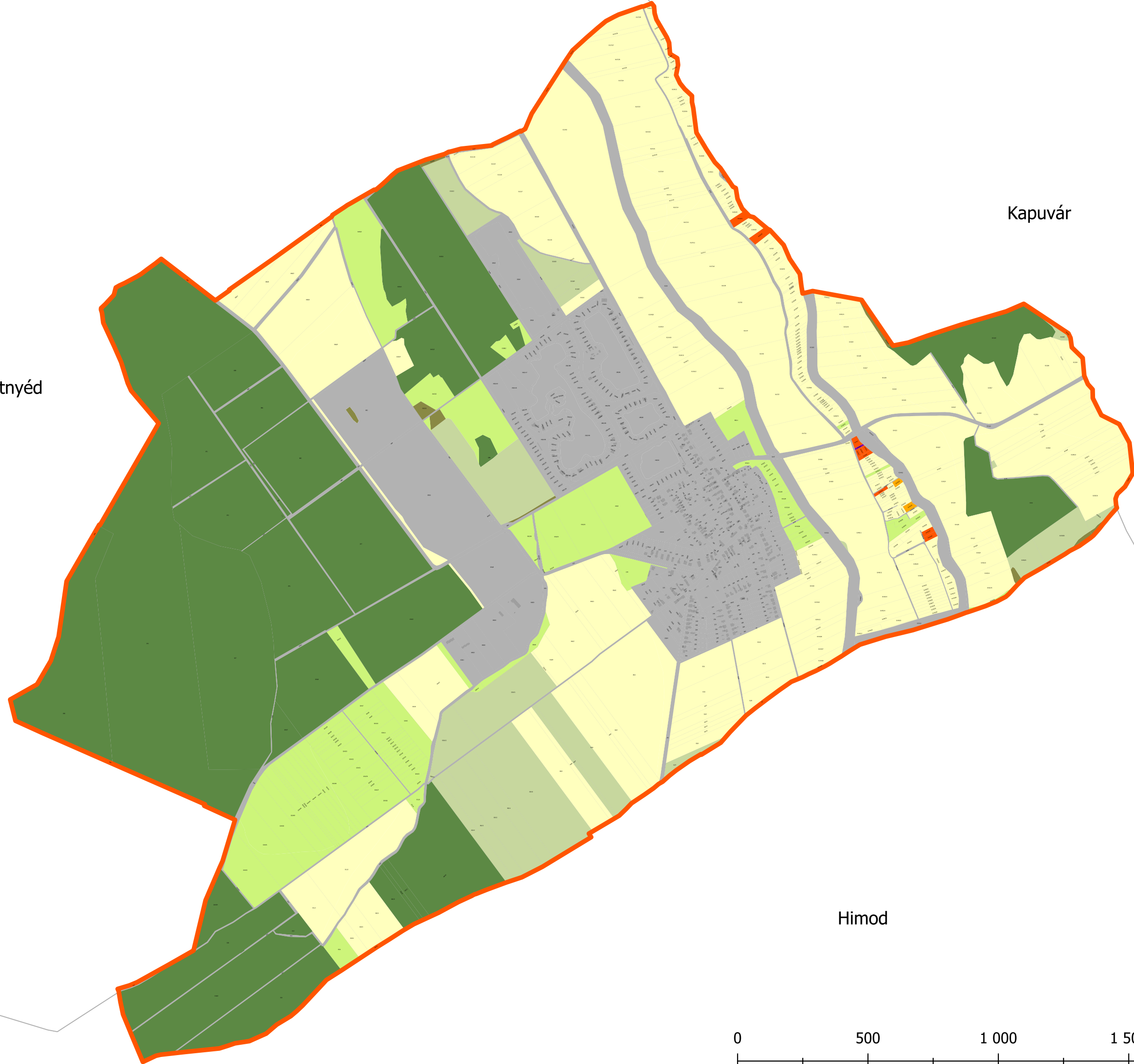


Kapuvár

Babót

Kisfalud

Himod

Csapod



# Hövej Fejlesztési Terve MINŐSÉGI OSZTÁLYOK

## Jelmagyarázat

- Szántó 3
- Szántó 4
- Szántó 5
- Szántó 6
- Szántó 7
- Gyep (rét) 2
- Gyep (rét) 3
- Szőlő 1
- Kert 3
- Gyümölcsös 3
- Gyep (legelő) 1
- Gyep (legelő) 2
- Gyep (legelő) 3
- Erdő 3
- Erdő 4
- Erdő 5
- Fásított terület 3
- Fásított terület 4
- Fásított terület 5

Vitnyéd



Kapuvár

Babót

Kisfalud

Himod

Csapod





# Hövej Fejlesztési Terve TELEKNAGYSÁG

## Jelmagyarázat

- 0-300 m<sup>2</sup>
- 300-500 m<sup>2</sup>
- 500-800 m<sup>2</sup>
- 800-1.200 m<sup>2</sup>
- 1.200-1.700 m<sup>2</sup>
- 1.700-2.500 m<sup>2</sup>
- 2.500-5.000 m<sup>2</sup>
- 5.000-10.000 m<sup>2</sup>
- 10.000-50.000 m<sup>2</sup>
- 50.000 m<sup>2</sup> felett

Vitnyéd



Kapuvár

Babót

Kisfalud

Himod

Csapod



# Hövej Fejlesztési Terve ÉPÜLETEK FUNKCIÓJA

## Jelmagyarázat

- Lakóépület
- Üdülőépület
- Intézményi épület
- Üzemi épület
- Melléképület
- Gazdasági épület

Vitnyéd

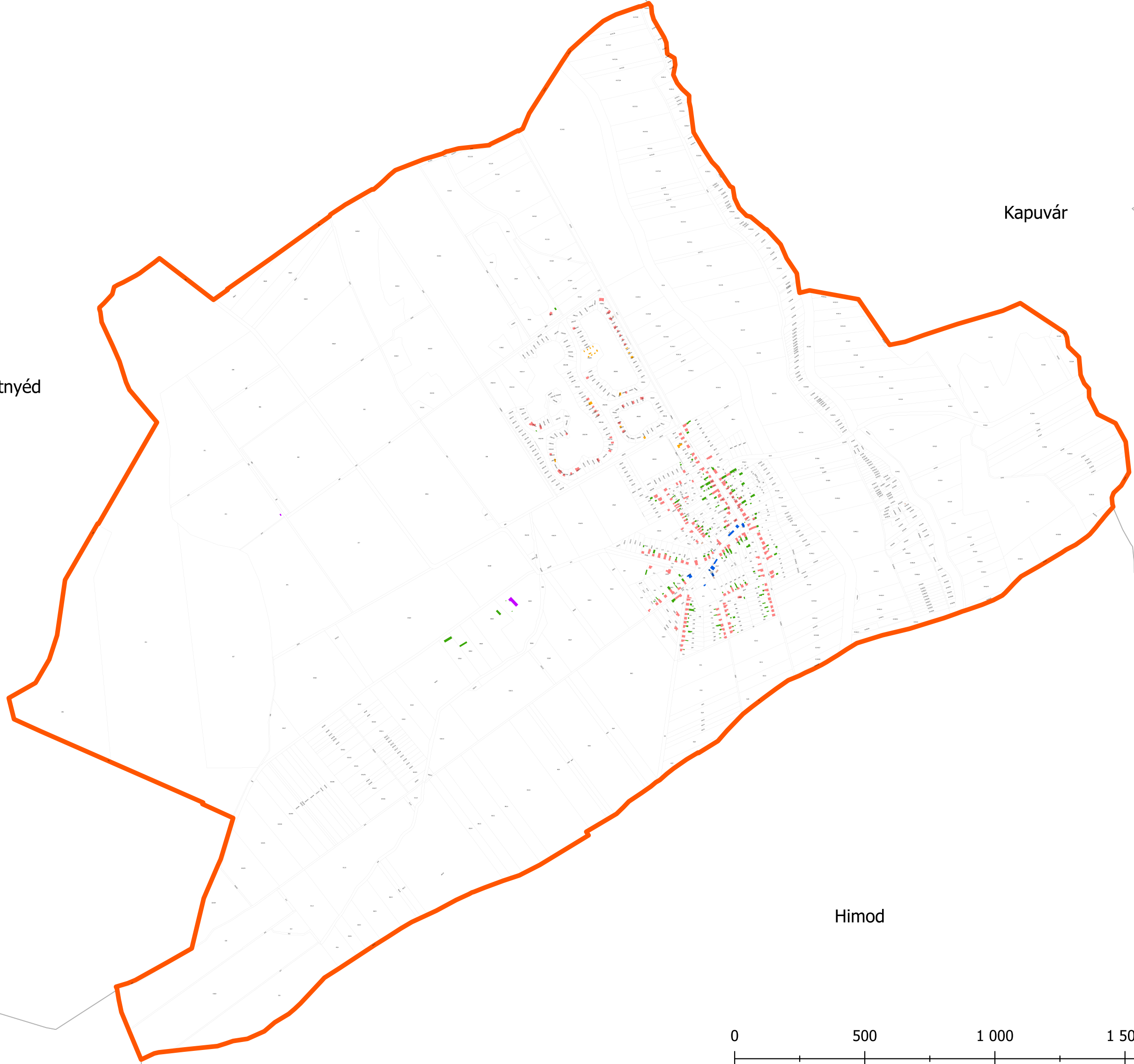
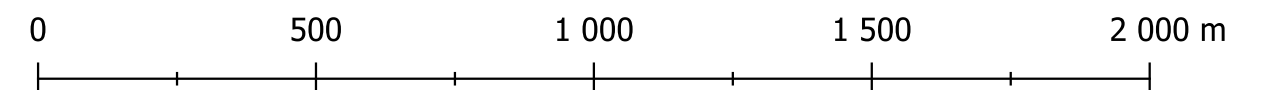

Kapuvár

Babót

Kisfalud

Himod

Csapod



# Hövej Fejlesztési Terve TULAJDONOK

## Jelmagyarázat

- Állami területek
- Gazdasági társaságok területe
- Önkormányzatok területe
- Természetes személyek területe
- Egyházak és egyesületek területe

Vitnyéd



Kapuvár

Babót

Kisfalud

Himod

Csapod



Hövej Fejlesztési Terve  
LAKÓÉPÜLETEK SÚRÚSÖDÉSE

Vitnyéd

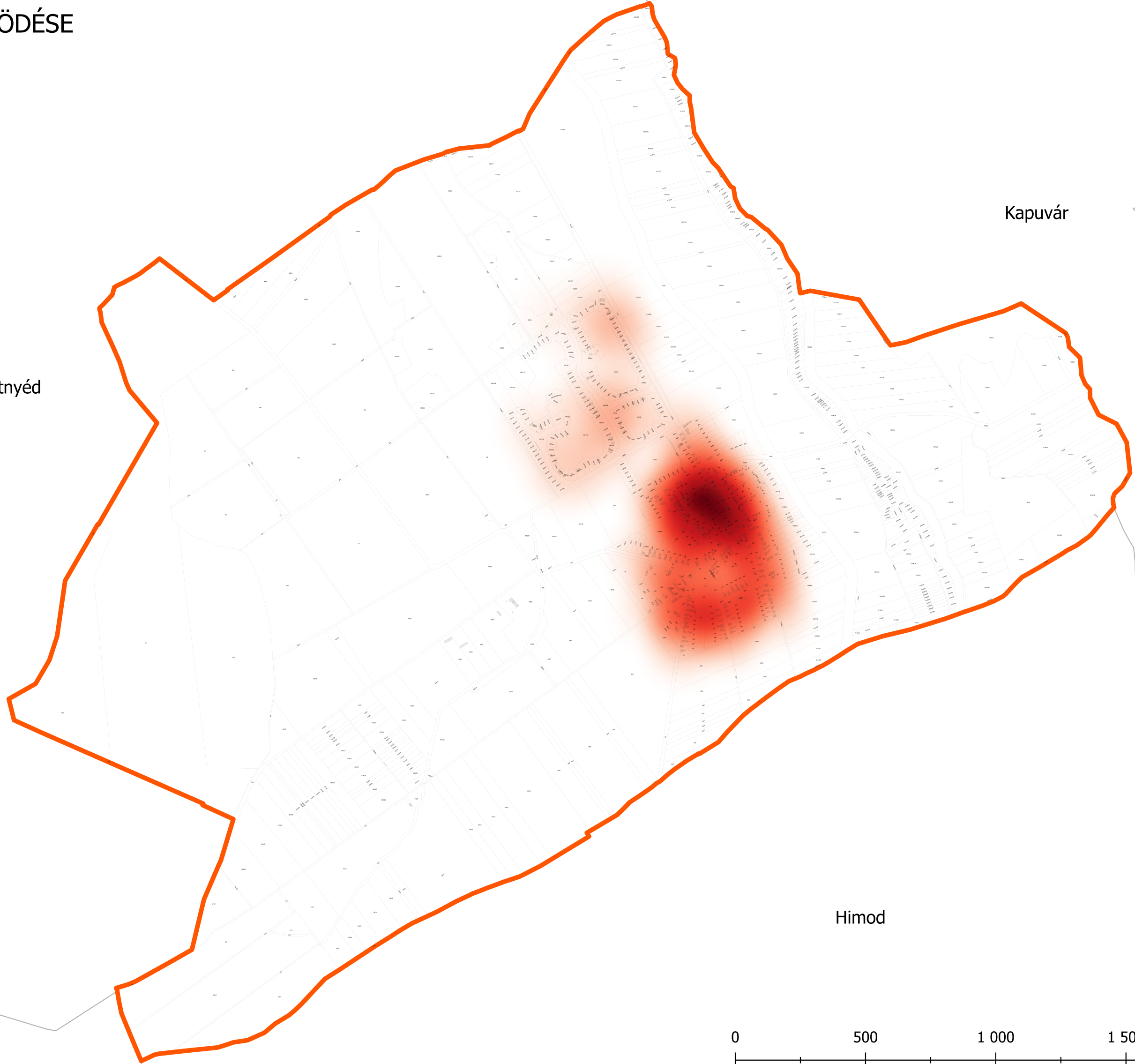


Kapuvár

Babót

Kisfalud

Himod

Csapod



Hövej Fejlesztési Terve  
ÜDÜLŐÉPÜLETEK SÚRÚSÖDÉSE

Vitnyéd

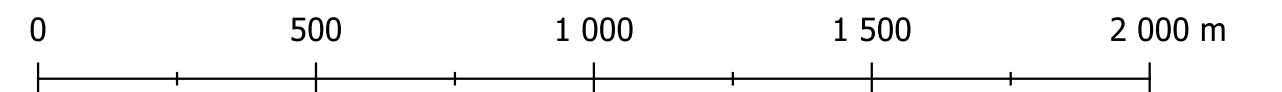

Kapuvár

Babót

Kisfalud

Himod

Csapod



Hövej Fejlesztési Terve  
KÖZÉPÜLETEK, KÖZINTÉZMÉNYEK SŰRŰSÖDÉSE

Vitnyéd

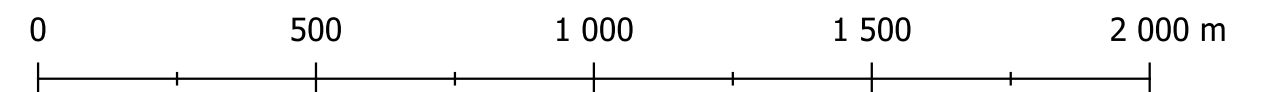

Kapuvár

Babót

Kisfalud

Himod

Csapod



# Hövej Fejlesztési Terve ÜZEMI ÉPÜLETEK, ÉPÍTMÉNYEK SŰRŰSÖDÉSE

Vitnyéd

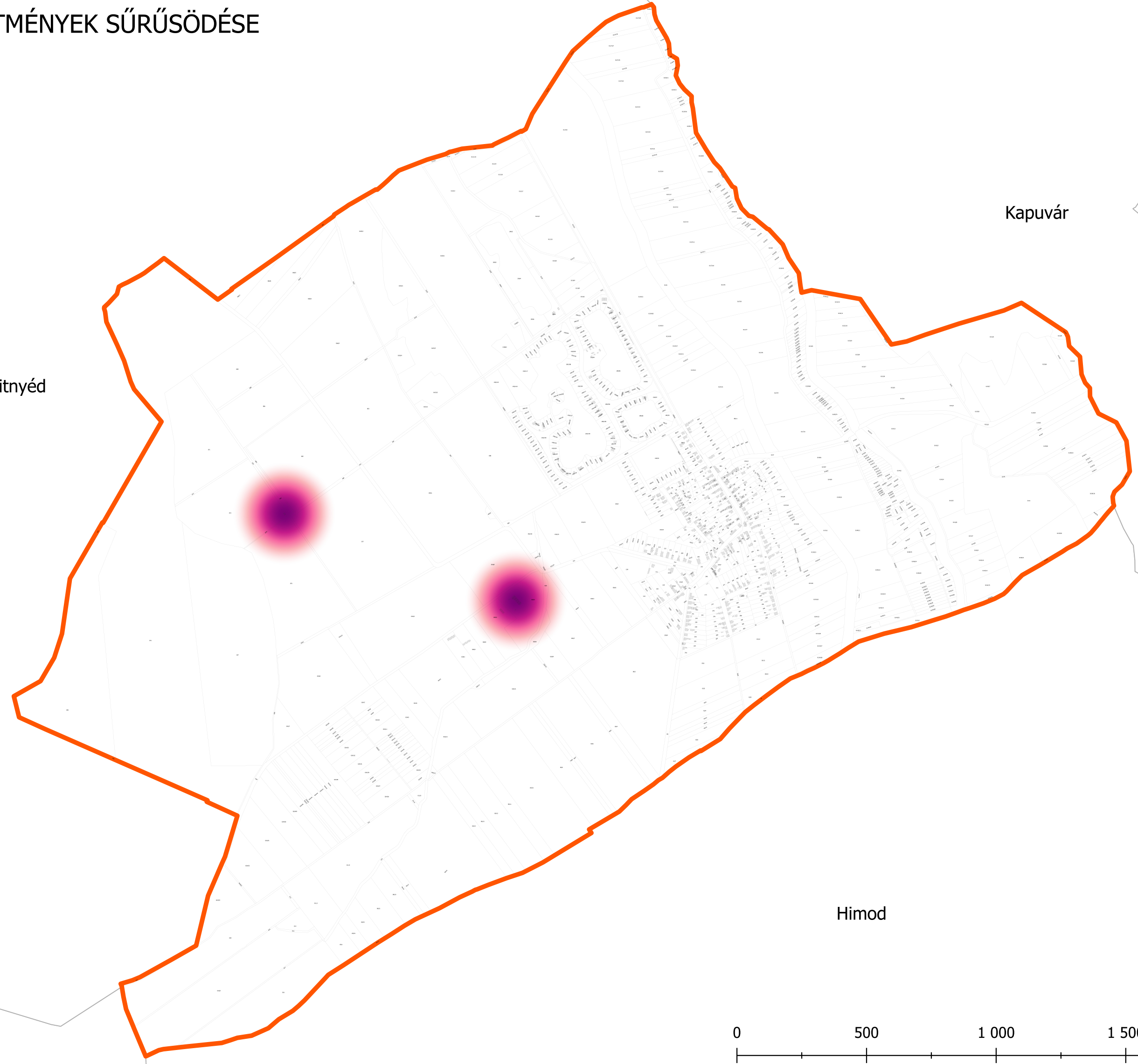
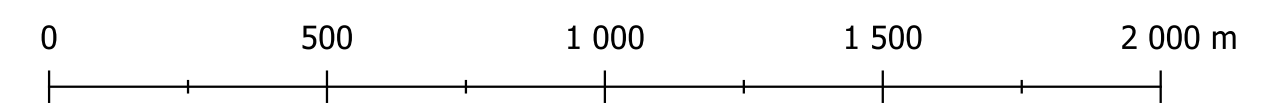

Kapuvár

Babót

Kisfalud

Himod

Csapod



# Hövej Fejlesztési Terve GAZDASÁGI ÉS MELLÉKÉPÜLETEK SŰRŰSÖDÉSE

Vitnyéd

Kapuvár

Babót

Kisfalud

Himod

Csapod

